

BÉLMEGYER KÖZSÉG KÉPVISELŐ-TESTÜLETÉNEK
9/2006. (VII.19.) önkormányzati rendelete

A helyi építési szabályzatról
(egységes szerkezetben, hatályos: 2016.12.23-tól)

Bélmegyer Község Önkormányzata az 1997. évi LXXVIII. Törvény, valamint a 253/1997. (XII. 20.) (továbbiakban: OTÉK) Korm. Rendelet alapján a településrendezési terv megvalósítása érdekében a következőket rendeli el, az 1990. évi LXV. Törvény felhatalmazása alapján.

I. fejezet
ÁLTALÁNOS ELŐÍRÁSOK

1.§

- (1) E rendelet hatálya Bélmegyer Község teljes igazgatási területére, valamint a területen végzett 1. § (3) bekezdésében részletezett tevékenységre terjed ki.
- (2) Jelen rendelet együtt alkalmazandó a belterületre készített szabályozási tervvel, a külterületre készített szabályozási tervvel, kivéve a szeméttelep és környezetére készített szabályozási terv, ahol azt kell alkalmazni. A szabályozási terveket a rendelet 4-6. mellékletei tartalmazzák.
- (3) A területen területet felhasználni, telket kialakítani, beépíteni utat és egyéb közlekedési létesítményt, közműhálózatot és bármely más épületet, létesítményt létesíteni, bővíteni, lebontani a szabályozási tervnek és jelen önkormányzati rendeletnek megfelelően szabad.

2.§

- (1) Bélmegyer község önkormányzatának területén a közterület alakításáról e rendelet 16.§,17.§, 18.§ rendelkezik.
- (2) Bélmegyer község önkormányzatának veszélyelhárítási terve alapján a település 3-as katasztrófavédelmi besorolási osztályba tartozik.

II. fejezet

A TERÜLET FELHASZNÁLÁSA

3. §

- (1) Építési használat szerint az igazgatási terület:
 - a) beépítésre szánt területet és
 - b) beépítésre nem szánt területet foglal magába.
- (2) A beépítésre szánt területek lehetnek:
 - a) falusias lakóterületek,

- b) kereskedelmi, szolgáltató gazdasági terület,
- c) ipari gazdasági terület,
- d) különleges terület.

(3) A beépítésre nem szánt területek lehetnek:

- a) közlekedési és közműterület,
- b) zöldterület,
- c) erdőterület,
- d) általános mezőgazdasági terület,
- e) vízgazdálkodási terület.

Falusias lakóterület

4. §

- (1) A lakóterületen elhelyezhetők az OTÉK 14. §-a szerinti létesítmények, kivéve sportépítmény és üzemanyagtöltő.
- (2) A területen az épületeket magas tetővel kell ellátni.
- (3) Állattartó épületet csak e rendeletben meghatározott védőtávolságok figyelembevételével lehet elhelyezni.

5. §

Lf-1 jelű építési övezet

- (1) A kialakítható legkisebb telekméret 800 m²
- (2) A telek beépítési módja oldalhatáron álló.
- (3) Az építési hely lehatárolása a következő:
 - a) előkert mérete 0,0 méter,
 - b) oldalkert mérete 6,0 méter,
 - c) hátsókert mérete 6,0 méter.
- (4) A területen az épületeket magas tetővel kell ellátni. A telek meghatározó épület-homlokzati vonalának és tetőgerinc irányának a két szomszédos épület valamelyikével meg kell egyeznie. Az építmény magassága 0,7 méternél nagyobb mértékben nem térhet el a magasabbik szomszédos épület építménymagasságától, de 3,5-4,5 méter között kell lennie.
- (5) A telek beépíthetősége maximum 30%.
- (6) A területet részleges közművesítettséggel kell ellátni.
- (7) A zöldfelület legkisebb mértéke 40 % lehet.
- (8) Terepszint alatti építmények közül tűz- és robbanásveszélyesek nem létesíthetők.
- (9) A kialakításra kerülő telek legkisebb utcafronti szélessége 14,0 méter.

6. §
Lj-2 jelű építési övezet

- (1) A kialakítható legkisebb telekméret 1200 m²
- (2) A telek beépítési módja oldalhatáron álló.
- (3) Az építési hely lehatárolása a következő:
 - a) előkert mérete 3,0 méter,
 - b) oldalkert mérete 6,0 méter,
 - c) hátsókert mérete 6,0 méter.

A telek meghatározó épület homlokzati vonalának és tetőgerinc irányának a két szomszédos épület valamelyikével meg kell egyeznie.

- (4) A telek beépíthetősége maximum 30 %.
- (5) Az épületek építménymagassága maximum 4,5 méter.
- (6) A területet részleges közművesítéssel kell ellátni.
- (7) A zöldfelület legkisebb mértéke 40 % lehet.
- (8) Terepszint alatti építmények közül tűz- és robbanásveszélyes nem építhető.
- (9) A kialakításra kerülő telek legkisebb utcafronti szélessége 16,0 méter.

7.§

Lf-3 jelű építési övezet

- (1) A kialakítható legkisebb telekméret 1500 m².
- (2) A telek beépítési módja szabadon álló.
- (3) Az építési hely lehatárolása a következő:
 - a) előkert mérete 5,0 méter
 - b) oldalkert mérete 3,0 méter,
 - c) hátsókert mérete 6,0 méter.
- (4) A telek beépíthetősége maximum 30 %.
- (5) A területen az épületeket magas tetővel kell ellátni. A telek meghatározó épület-homlokzati vonalának és tetőgerinc irányának a két szomszédos épület valamelyikével meg kell egyeznie. Az épületek építménymagassága maximum 6,5 méter.
- (6) A területet részleges közművesítéssel kell ellátni.
- (7) Terepszint alatti építmények közül tűz- és robbanásveszélyes nem létesíthető.
- (8) A zöldfelület legkisebb mértéke 40 %.
- (9) A kialakításra kerülő telek legkisebb utcafronti szélessége 16,0 méter.

Kereskedelmi, szolgáltató gazdasági terület
G_{KSZ-1} jelű építési övezet

8. §

- (1) A kialakítható legkisebb telekméret 2000 m², a területet részleges közművesítéssel kell ellátni.
- (2) A telek beépítési módja szabadon álló, az építési hely lehatárolása a következő:
 - a) előkert mérete 5,0 méter
 - b) oldalkert mérete 5,0 méter

- c) hátsókert mérete 6,0 méter
- (3) A telek beépíthetősége 60%, a zöldfelület legkisebb mértéke 20%.
 - (4) Az épületek építménymagassága maximum 6,5 méter, ennél magasabb – de maximum 25 méter - csak akkor lehet, ha a funkcióhoz tartozó technológia ezt igényli. Az épületeket magastetősre kell alakítani.
 - (5) Terepszint alatti építmény létesíthető a zöldfelület legkisebb mértékének biztosíthatóságának figyelembevételével.

9. §

GKSZ-2 jelű építési övezet

- (1) A kialakítható legkisebb telekméret 2000 m², a területet részleges közművesítettséggel kell ellátni.
- (2) A telek beépítési módja szabadon álló, az építési hely lehatárolása a következő:
 - a) előkert mérete 5,0 méter
 - b) oldalkert mérete 3,0 méter
 - c) hátsókert mérete 3,0 méter
- (3) A telek beépíthetősége 60%, a zöldfelület legkisebb mértéke 20%.
- (4) Az épületek építménymagassága maximum 6,5 méter, ennél magasabb – de maximum 25 méter - csak akkor lehet, ha a funkcióhoz tartozó technológia ezt igényli. Az épületeket magastetősre kell alakítani.
- (5) Terepszint alatti építmény létesíthető a zöldfelület legkisebb mértékének biztosíthatóságának figyelembevételével.

10. §

Gip-1 jelű építési övezet

- (1) Az övezet elsősorban az ipari, nagyüzemi jellegű állattartás létesítményeinek, a mezőgazdasági műveléshez szükséges géptelepek, valamint műtrágya és vegyszertárolók elhelyezésére szolgál.
- (2) Az övezeten belül elhelyezhető még olyan gazdasági nem vegyipari tevékenység épülete is, mely nincs zavaró hatással az állattartásra, és a tevékenységnek nincs védőtávolság igénye az állattartással szemben.
Továbbá elhelyezhető:
 - a) a területen dolgozók ellátását biztosító szociális épületek,
 - b) a gazdasági tevékenységhez szükséges irodák,
 - c) a terület ellátását szolgáló infrastruktúra létesítményei.
- (3) A telkekre és az épületekre vonatkozó előírások:
 - a) a kialakítható legkisebb telekméret 4000 m²,
 - b) az épületeket szabadon állóan kell elhelyezni,
 - c) a beépítettség legnagyobb mértéke 40 %,
 - d) a megengedett legnagyobb építménymagasság 4,5 méter, ez alól kivétel, ha a technológia ennél nagyobb magasságot igényel,
 - e) a területet alapvető közművesítettséggel kell ellátni, legalább elektromos hálózat, vízvezeték szükséges,
 - f) az épületet magastetősre kell tervezni,

- g) a zöldfelület legkisebb mértéke 30 %,
- h) minden telken belül a mezőgazdasági terület felőli határán építési engedély kiadásakor fasor telepítését kell előírni,
- i) új telek csak úgy alakítható ki, ha az közterületről, vagy közhasználat számára megnyitott útról megközelíthető.

(4) A telken belül az építési hely lehatárolása a következő:

- a) az előkert mérete 5 méter,
- b) az oldalkert mérete 6 méter,
- c) a hátsókert mérete 6 méter.

(5) Terepszint alatti építmények létesíthetők.

11. §

K-1 jelű építési övezet

Az övezetbe tartozó területen szálláshely, vendéglátás, vadgazdálkodáshoz kapcsolódó rendeltetésű épületek helyezhetők el.

12. §

K-2 jelű építési övezet

- (1) A terület hulladékudvar és komposztáló elhelyezésére szolgál.
- (2) A területen a szelektív hulladékgyűjtés edényzete is elhelyezhető.
- (3) A telek beépíthetősége maximum 10 %.

13. §

K-3 jelű építési övezet

- (1) A terület temető elhelyezésére szolgál.
- (2) A temető területén csak ravatalozó, kripta és urnafal helyezhető el, az ingatlan határától minimum 3 m-es távolság szabadon hagyása mellett, ez alól a kerítésbe helyezett urnafal kivétel.
- (3) A temetőt áttört kerítéssel kell körbevenni, az alól csak ott lehet kivételt tenni, ahol a kerítés egyben urna fal is.

14. §

K-4 jelű építési övezet

A területen egészségügyi, szociális, vendéglátási, szálláshely szolgáltató létesítmény helyezhető el.

15. §

K-5 jelű építési övezet

A területen csak a természetvédelmi terület kiszolgáló létesítményei helyezhetők el.

Közlekedési és közműterület

16.§

Köu-1 jelű övezet

- (1) A területen az országos közutak, kerékpárutak, gépjármű várakozóhelyek, járdák és ezek csomópontjai, vízelvezetési rendszer, továbbá közművek és hírközlési építmények, valamint fasorok helyezhetők el.
- (2) A területen elhelyezhetők:
 - a) közlekedési építmények,
 - b) maximum 1 m² felületű reklámhordozók,
 - c) tömegközlekedési váró helyiségek,
 - d) a közúti közlekedést nem zavaró helyen emlékmű, szobor, telefonfülke, díszkút, rögzített pad.
 - e) Az utcákon a meglévő fasorok megtartandók, ez alól kivétel csak a közlekedési csomópontok területigénye.

17. §

Köu-2 jelű övezet

- (1) A területen csak a gyűjtő utak, illetve mezőgazdasági gyűjtő utak, annak vízelvezetési rendszere, továbbá fasorok helyezhetők el.
- (2) Szilárd burkolat megépítésével egyidejűleg s közterület 12 m szélesre növeléséről gondoskodni kell.

18. §

Köu-3 jelű övezet

- (1) A területen a lakó utak, gépjármű várakozóhelyek, járdák és ezek csomópontjai, vízelvezetési rendszere, továbbá közművek és hírközlési építmények és fasorok helyezhetők el.
- (2) Az utcákon a meglévő fasorok nem számolhatók fel.
- (3) A területen elhelyezhető:
 - a) maximum 1 m² felületű reklámhordozók

Zöldterület

19. §

Z jelű övezet

- (1) A területen növényzeten kívül elhelyezhető járda, sétaút, szobor, díszkút, rögzített pad, telefonfülke, 1 m²-nél nem nagyobb reklámhordozó.
- (2) A terület intenzív kezelésű zöldterület.
- (3) A területen épület nem helyezhető el.

Erdőterület

20. §

Ev jelű övezet

- (1) A területen védőerdő helyezhető el.
- (2) A területen semmilyen építmény nem létesíthető.
Közművek keresztezése megengedett.

21. §

Eg jelű övezet

- (1) A terület gazdasági erdő céljára szolgál.
- (2) A 10 ha-t meghaladó nagyságú telken, 0,2 %-os beépítettséggel az erdő rendeltetésének megfelelő építmények helyezhetők el.

Általános mezőgazdasági terület

22. §

Má-1 jelű övezet

- (1) A 720-1500 m² nagyságú telken elhelyezhető földszintes épület építménymagassága 3,5 méter, az 1500 m²-t meghaladó nagyságú telken elhelyezhető épület építménymagassága 4,0 m lehet. Az épületeket magastetővel kell ellátni.
- (2) 6000 m²-nél nagyobb telekterület esetén gazdasági épület, lakóépület is építhető. Ezek építménymagassága legfeljebb 6,5 m lehet, kivéve a gazdasági épület, ill. építmény, ha annak technológiája annál magasabbat igényel, ez azonban maximum 25 méter lehet. Az épületeket szabadon állóan 3 m-es elő-, oldal- és hátsókert figyelembevételével kell elhelyezni.
- (3) Lakó- és szálláshely épület építésének feltétele, hogy
 - a) a telek legalább magánútról megközelíthető
 - b) a rendeltetészerű használatához szükséges villamos energia és ivóvíz biztosított
 - c) a keletkező szennyvíz és csapadékvíz elvezetése vagy ártalommentes elhelyezése biztosított
 - d) a használat során keletkező hulladék elszállításának, illetve házilagos komposztálásának lehetősége biztosított legyen.
- (4) A közutak tengelyétől az épületek legalább az alábbi távolságra lehetnek:
 - földút mellett 10 méter
 - a burkolt út mellett 25 méter.

23. §

Má-2 jelű övezet

Az övezetre az Má-1 jelű övezetre előírtakat kell betartani, azzal az eltéréssel, hogy új lakóépület nem építhető.

24. §

Má-3 jelű övezet

Az övezetben az épületek elhelyezésénél az Má-1 jelű övezeti előírásokat kell alkalmazni.

Vízgazdálkodási terület

25. §

V-1 jelű övezet

- (1) Ide tartozik a belvízcsatorna medre és partja.
- (2) A területen csak vízépítési műtárgy helyezhető el.

26. §

V-2 jelű övezet

- (1) Ide tartoznak a halastavak és töltéseik területe.
- (2) A területen csak vízépítési, vagy haltenyésztéssel kapcsolatos műtárgy helyezhető el.

27. §

V-3 jelű övezet

- (1) Ide tartoznak a másodrendű árvízvédelmi művek.
- (2) A területen csak vízépítési műtárgy helyezhető el.

28. §

V-4 jelű övezet

- (1) Ide tartoznak azok a gödrök, melyek időszakosan vízborítottak.
- (2) A területen semmilyen építmény nem létesíthető.

ZÁRÓ RENDELKEZÉSEK

29. §

- (1) A rendelet kihirdetése napján lép hatályba és egyidejűleg a jelenleg érvényes OÉSZ alapú szabályzat hatályát veszti.
- (2) A régészeti lelőhelyek által érintett ingatlanokat, örökségvédelmi elemeket a szabályozási terv tartalmazza.

Bélmegyer, 2006. július hó

Ph.

Dán Márton
Polgármester

Dr. Olasz Imréné dr.
Jegyző

Kihirdetve:

Bélmegyer, 2006. július 19-én

Dr. Olasz Imréné dr.
Jegyző

Záradék:

*Egységes szerkezetben hatályos: 2016. december 23-tól
Módosító rend. száma: 15/2016. (XII.22.) ö. rendelet*

*Hegedűs László sk.
Jegyző*

h. sz. helyszínrajz

B É L M E G Y E R

BELTERÜLET
SZABÁLYOZÁSI TERV
M = 1:2 000



LEGENDA

1. SZABÁLYOZÁSI ZÓNÁK	2. SZABÁLYOZÁSI ZÓNÁK
3. SZABÁLYOZÁSI ZÓNÁK	4. SZABÁLYOZÁSI ZÓNÁK
5. SZABÁLYOZÁSI ZÓNÁK	6. SZABÁLYOZÁSI ZÓNÁK
7. SZABÁLYOZÁSI ZÓNÁK	8. SZABÁLYOZÁSI ZÓNÁK
9. SZABÁLYOZÁSI ZÓNÁK	10. SZABÁLYOZÁSI ZÓNÁK
11. SZABÁLYOZÁSI ZÓNÁK	12. SZABÁLYOZÁSI ZÓNÁK
13. SZABÁLYOZÁSI ZÓNÁK	14. SZABÁLYOZÁSI ZÓNÁK
15. SZABÁLYOZÁSI ZÓNÁK	16. SZABÁLYOZÁSI ZÓNÁK
17. SZABÁLYOZÁSI ZÓNÁK	18. SZABÁLYOZÁSI ZÓNÁK
19. SZABÁLYOZÁSI ZÓNÁK	20. SZABÁLYOZÁSI ZÓNÁK
21. SZABÁLYOZÁSI ZÓNÁK	22. SZABÁLYOZÁSI ZÓNÁK
23. SZABÁLYOZÁSI ZÓNÁK	24. SZABÁLYOZÁSI ZÓNÁK
25. SZABÁLYOZÁSI ZÓNÁK	26. SZABÁLYOZÁSI ZÓNÁK
27. SZABÁLYOZÁSI ZÓNÁK	28. SZABÁLYOZÁSI ZÓNÁK
29. SZABÁLYOZÁSI ZÓNÁK	30. SZABÁLYOZÁSI ZÓNÁK
31. SZABÁLYOZÁSI ZÓNÁK	32. SZABÁLYOZÁSI ZÓNÁK
33. SZABÁLYOZÁSI ZÓNÁK	34. SZABÁLYOZÁSI ZÓNÁK
35. SZABÁLYOZÁSI ZÓNÁK	36. SZABÁLYOZÁSI ZÓNÁK
37. SZABÁLYOZÁSI ZÓNÁK	38. SZABÁLYOZÁSI ZÓNÁK
39. SZABÁLYOZÁSI ZÓNÁK	40. SZABÁLYOZÁSI ZÓNÁK
41. SZABÁLYOZÁSI ZÓNÁK	42. SZABÁLYOZÁSI ZÓNÁK
43. SZABÁLYOZÁSI ZÓNÁK	44. SZABÁLYOZÁSI ZÓNÁK
45. SZABÁLYOZÁSI ZÓNÁK	46. SZABÁLYOZÁSI ZÓNÁK
47. SZABÁLYOZÁSI ZÓNÁK	48. SZABÁLYOZÁSI ZÓNÁK
49. SZABÁLYOZÁSI ZÓNÁK	50. SZABÁLYOZÁSI ZÓNÁK
51. SZABÁLYOZÁSI ZÓNÁK	52. SZABÁLYOZÁSI ZÓNÁK
53. SZABÁLYOZÁSI ZÓNÁK	54. SZABÁLYOZÁSI ZÓNÁK
55. SZABÁLYOZÁSI ZÓNÁK	56. SZABÁLYOZÁSI ZÓNÁK
57. SZABÁLYOZÁSI ZÓNÁK	58. SZABÁLYOZÁSI ZÓNÁK
59. SZABÁLYOZÁSI ZÓNÁK	60. SZABÁLYOZÁSI ZÓNÁK
61. SZABÁLYOZÁSI ZÓNÁK	62. SZABÁLYOZÁSI ZÓNÁK
63. SZABÁLYOZÁSI ZÓNÁK	64. SZABÁLYOZÁSI ZÓNÁK
65. SZABÁLYOZÁSI ZÓNÁK	66. SZABÁLYOZÁSI ZÓNÁK
67. SZABÁLYOZÁSI ZÓNÁK	68. SZABÁLYOZÁSI ZÓNÁK
69. SZABÁLYOZÁSI ZÓNÁK	70. SZABÁLYOZÁSI ZÓNÁK
71. SZABÁLYOZÁSI ZÓNÁK	72. SZABÁLYOZÁSI ZÓNÁK
73. SZABÁLYOZÁSI ZÓNÁK	74. SZABÁLYOZÁSI ZÓNÁK
75. SZABÁLYOZÁSI ZÓNÁK	76. SZABÁLYOZÁSI ZÓNÁK
77. SZABÁLYOZÁSI ZÓNÁK	78. SZABÁLYOZÁSI ZÓNÁK
79. SZABÁLYOZÁSI ZÓNÁK	80. SZABÁLYOZÁSI ZÓNÁK
81. SZABÁLYOZÁSI ZÓNÁK	82. SZABÁLYOZÁSI ZÓNÁK
83. SZABÁLYOZÁSI ZÓNÁK	84. SZABÁLYOZÁSI ZÓNÁK
85. SZABÁLYOZÁSI ZÓNÁK	86. SZABÁLYOZÁSI ZÓNÁK
87. SZABÁLYOZÁSI ZÓNÁK	88. SZABÁLYOZÁSI ZÓNÁK
89. SZABÁLYOZÁSI ZÓNÁK	90. SZABÁLYOZÁSI ZÓNÁK
91. SZABÁLYOZÁSI ZÓNÁK	92. SZABÁLYOZÁSI ZÓNÁK
93. SZABÁLYOZÁSI ZÓNÁK	94. SZABÁLYOZÁSI ZÓNÁK
95. SZABÁLYOZÁSI ZÓNÁK	96. SZABÁLYOZÁSI ZÓNÁK
97. SZABÁLYOZÁSI ZÓNÁK	98. SZABÁLYOZÁSI ZÓNÁK
99. SZABÁLYOZÁSI ZÓNÁK	100. SZABÁLYOZÁSI ZÓNÁK

EUROGÓDRA

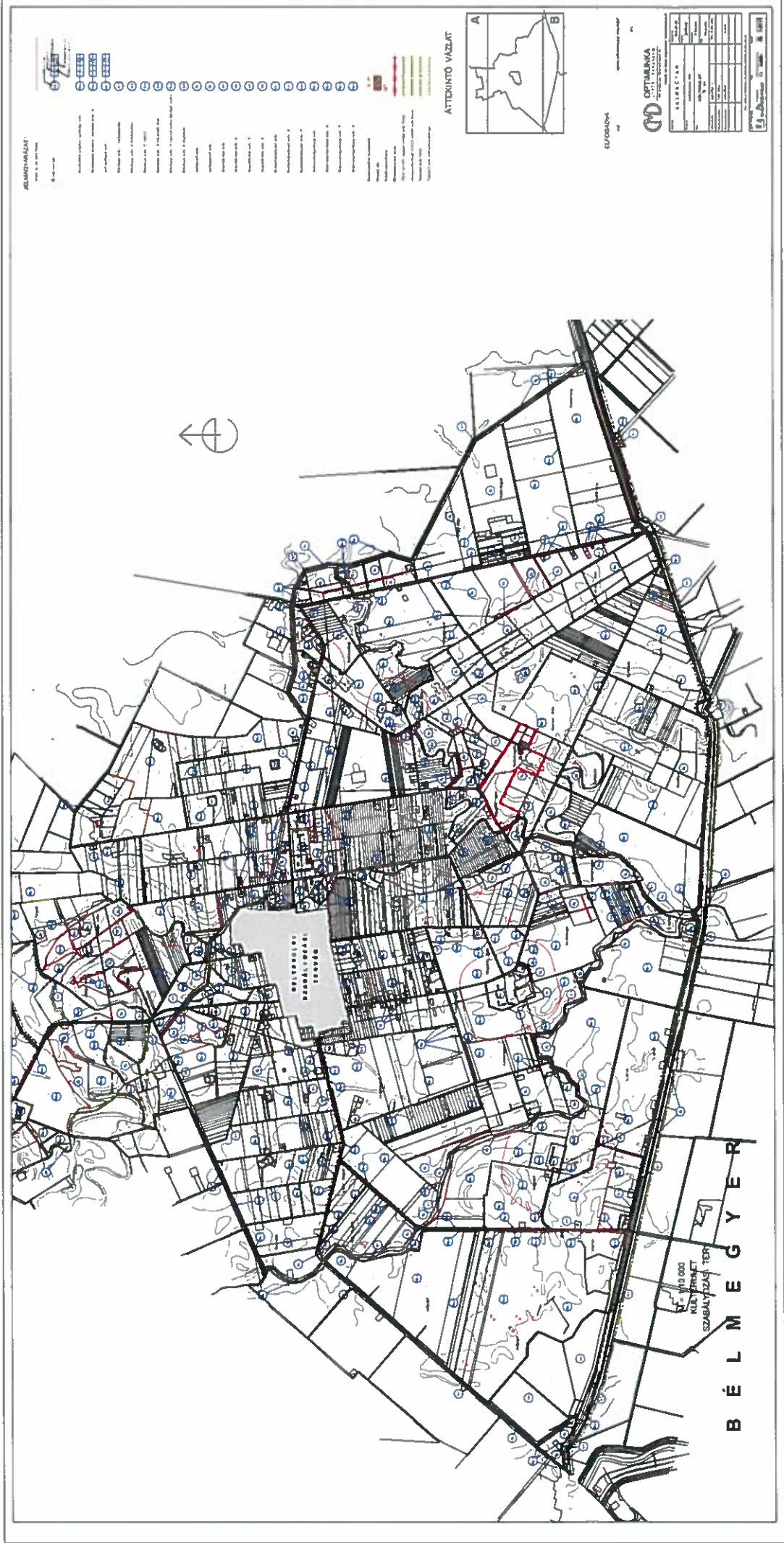


OPTIMUMKA
KÖZLEKEDÉSI ÉS TERVEZÉSI IRODA

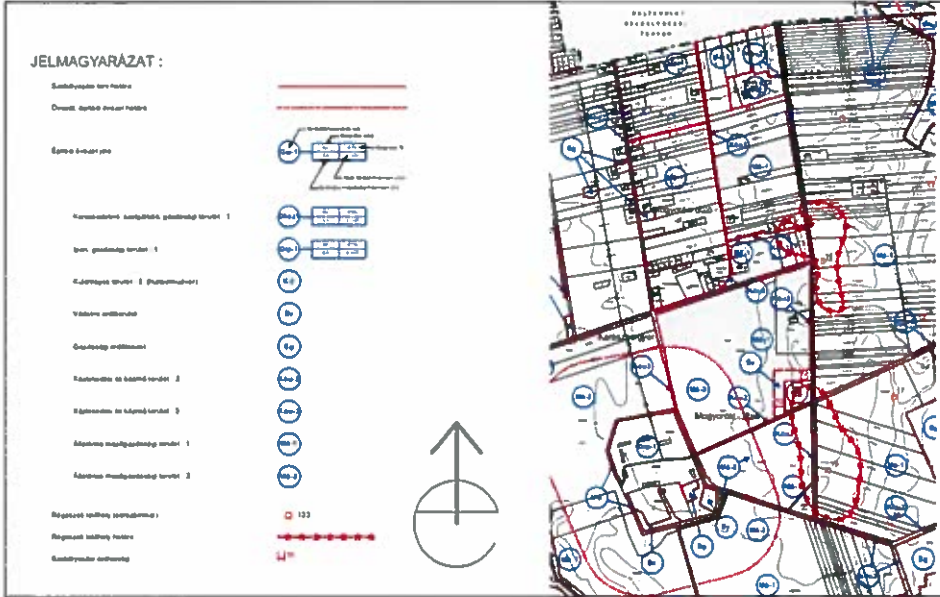
BÉLMEGYER	
Projekt neve:	...
Projekt szám:	...
Projekt dátum:	...
Projekt státusz:	...
Projekt vezető:	...
Projekt helye:	...
Projekt célja:	...
Projekt költségvetése:	...
Projekt kifizetője:	...
Projekt megvalósítójának neve:	...
Projekt megvalósítójának címe:	...
Projekt megvalósítójának telefonszáma:	...
Projekt megvalósítójának e-mail címe:	...
Projekt megvalósítójának honlapja:	...

Projekt neve:	...
Projekt szám:	...
Projekt dátum:	...
Projekt státusz:	...
Projekt vezető:	...
Projekt helye:	...
Projekt célja:	...
Projekt költségvetése:	...
Projekt kifizetője:	...
Projekt megvalósítójának neve:	...
Projekt megvalósítójának címe:	...
Projekt megvalósítójának telefonszáma:	...
Projekt megvalósítójának e-mail címe:	...
Projekt megvalósítójának honlapja:	...

5. melléklet 15' képt



6. melléklet



ELFOGADVA

száma: számú önkormányzati rendelettel

PH

OPTIMUNKA BÉTEI TÁRSASÁG
 1000 BUDAPEST, ELŐKÖZMŰVÉSI UTCA 10/A

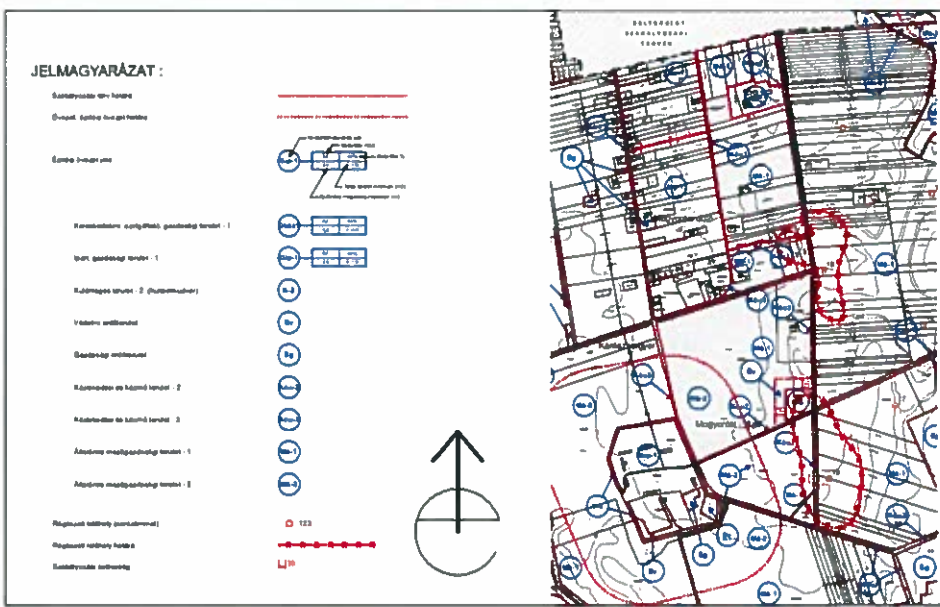
Készült az általa megadott felhasználatból

Név: BÉLMEGYER	Település: DM-09-07
Település: Szennyvízelvezető körzet	Éves: 2008.11.
Terület: 1 10 000	Érték: 1 10 000
SZEMÉLTELPI ÉS KÖRNYEZETI	
Állomány: Csaba Márton	*** I. sz. engedély
Tulajdonos: Csaba Zoltán	0-010

Ez a szerződés az OPTIMUNKA BÉTEI TÁRSASÁG tulajdonságában van.

Értékelés: **PH**

PH



ELFOGADVA

száma: számú önkormányzati rendelettel

PH

OPTIMUNKA BÉTEI TÁRSASÁG
 1000 BUDAPEST, ELŐKÖZMŰVÉSI UTCA 10/A

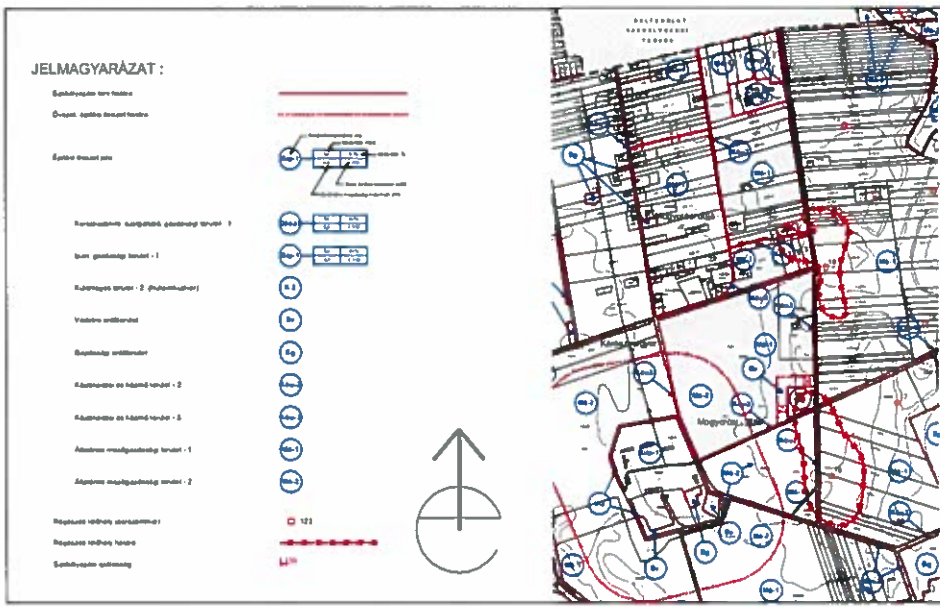
Készült az általa megadott felhasználatból

Név: BÉLMEGYER	Település: DM-09-07
Település: Szennyvízelvezető körzet	Éves: 2008.11.
Terület: 1 10 000	Érték: 1 10 000
SZEMÉLTELPI ÉS KÖRNYEZETI	
Állomány: Csaba Márton	*** I. sz. engedély
Tulajdonos: Csaba Zoltán	0-010

Ez a szerződés az OPTIMUNKA BÉTEI TÁRSASÁG tulajdonságában van.

Értékelés: **PH**

PH



ELFOGADVA

száma: számú önkormányzati rendelettel

PH

OPTIMUNKA BÉTEI TÁRSASÁG
 1000 BUDAPEST, ELŐKÖZMŰVÉSI UTCA 10/A

Készült az általa megadott felhasználatból

Név: BÉLMEGYER	Település: DM-09-07
Település: Szennyvízelvezető körzet	Éves: 2008.11.
Terület: 1 10 000	Érték: 1 10 000
SZEMÉLTELPI ÉS KÖRNYEZETI	
Állomány: Csaba Márton	*** I. sz. engedély
Tulajdonos: Csaba Zoltán	0-010

Ez a szerződés az OPTIMUNKA BÉTEI TÁRSASÁG tulajdonságában van.

Értékelés: **PH**

PH