

JELMAGYARÁZAT :

Változtatással érintett területek határa



Változtatással érintett területek :

Kereskedelmi, szolgáltató gazd.-i ter.(sz.t.s.:0,6; köz.:részl.)

TERVEZETT



előző rendezési tervben :
mezőgazdasági terület

Védelmi erdőterület



előző rendezési tervben :
mezőgazdasági terület

Változtatással nem érintett területek :

MEGTARTANDÓ

Falusias lakóterület (sz.t.s.: 0,4; közművesítettség: részl.)



Ipari gazdasági terület (sz.t.s.: 0,6; közmű.: részleges)



Különleges terület (hulladékudvar) (sz.t.s.: 0,1; k.:részl.)



Védelmi erdőterület



Gazdasági erdőterület



Általános mezőgazdasági terület



Régészeti lelőhely (sorszámmal)



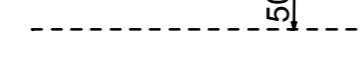
Régészeti lelőhely határa



Tervezett fasor



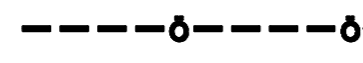
Védőterület, védőtávolság, védősáv határa (tervezett)




II. rendű árvízvédelmi védvonal



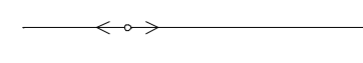
Meliorált terület határa



Helyi gyűjtőtű



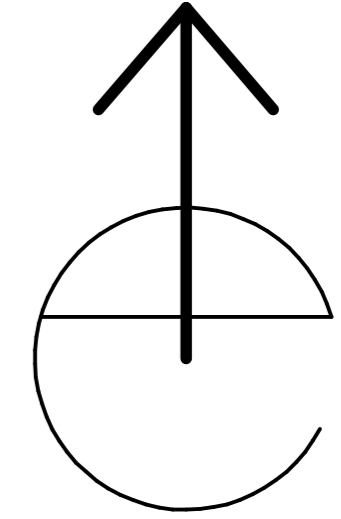
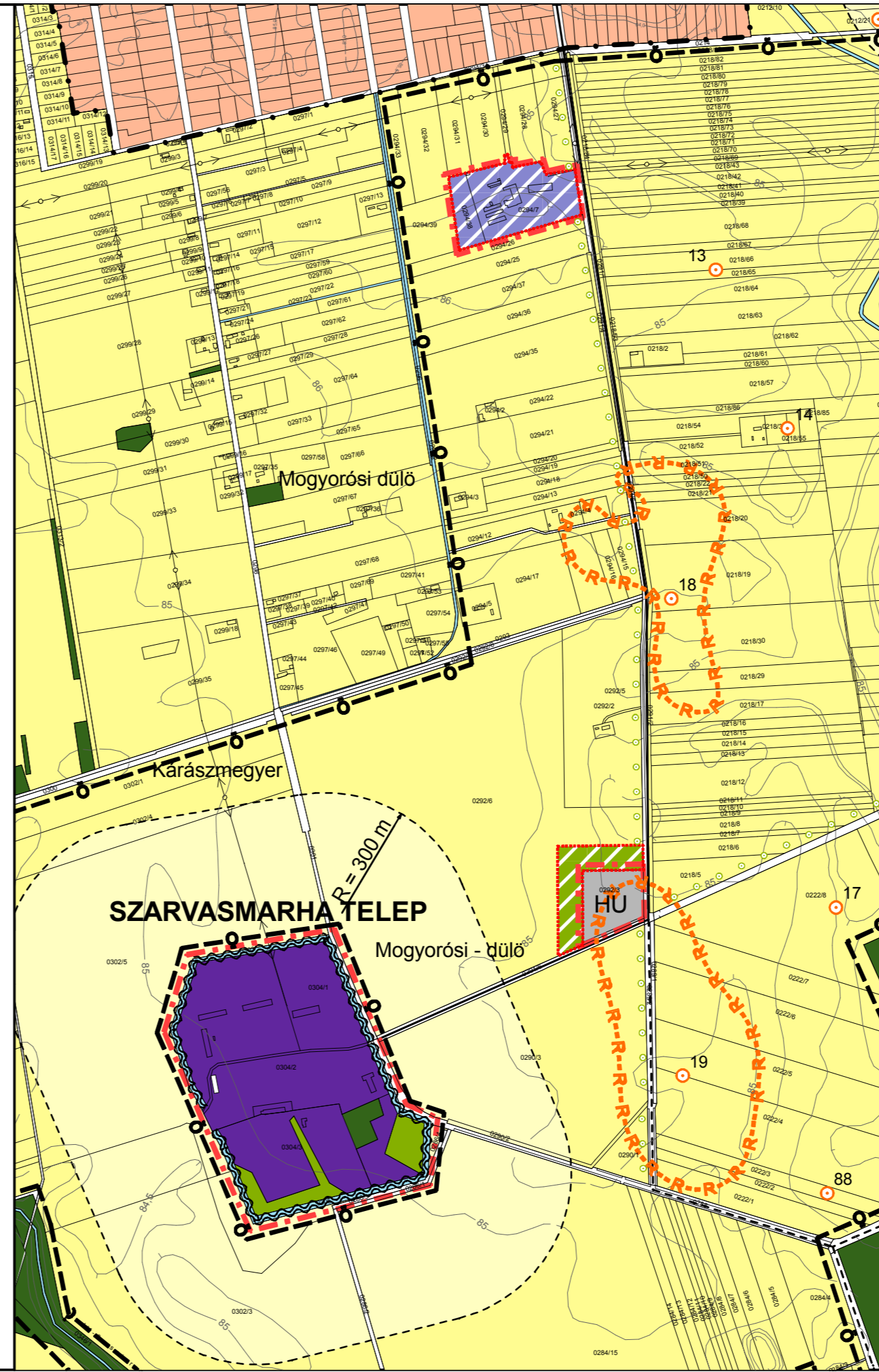
Villamos gerinchálózat



Belterület határa



Beépítésre szánt és beépítésre nem szánt terület határa



JÓVÁHAGYVA

a(z) számú képviselőtestületi határozattal

P.H.



Település:	BÉLMEGYER	Törzsszám:	OM-09-07
Tervtípus:	Településszerkezeti terv módosítás Jóváhagyandó munkarésze	Dátum:	2009.11.
Terv:	TELEPÜLÉSSZERKEZETI TERV	Méretarány:	1:10 000
Vezetőtervező	Csaba Márton	File:	Bélmegye-1Tervei-01.LBK
Tervező munkatársa	Csaba Zsolt	TT-1	04-0024/2006
			04-0199

Ezt a tervet az OPTIMUNKA Bt. készítette, szerzői jogvédelem alatt áll.

ArchCAD munkák:	Cím:	Telefon:
	5600 Békéscsaba Dorkó utca 16.	Telefon: +36 (96) 44-22-00
Számítógépes Építészeti és Mérnöki Iroda	WWW: www.pircad.hu	Telefax: +36 (96) 52-95-00
	E-mail: pircad@pircad.hu	Mobile: +36 (20) 44-69-80

JELMAGYARÁZAT :

Változtatással érintett területek határa



Változtatással érintett területek :

Kereskedelmi, szolgáltató gazd.-i ter.(sz.t.s.:0,6; köz.:részl.)

TERVEZETT



előző rendezési tervben :
mezőgazdasági terület

Védelmi erdőterület



előző rendezési tervben :
mezőgazdasági terület

Változtatással nem érintett területek :

MEGTARTANDÓ

Falusias lakóterület (sz.t.s.: 0,4; közművesítettség: részl.)



Ipari gazdasági terület (sz.t.s.: 0,6; közmű.: részleges)



Különleges terület (hulladékudvar) (sz.t.s.: 0,1; k.:részl.)



Védelmi erdőterület



Gazdasági erdőterület



Általános mezőgazdasági terület



Régészeti lelőhely (sorszámmal)



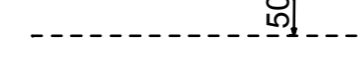
Régészeti lelőhely határa



Tervezett fasor



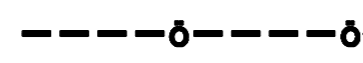
Védőterület, védőtávolság, védősáv határa (tervezett)



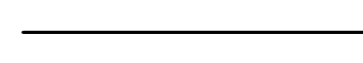
II. rendű árvízvédelmi védvonal



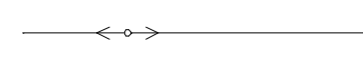
Meliorált terület határa



Helyi gyűjtőtű



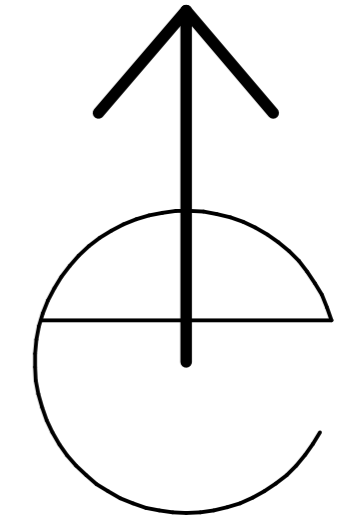
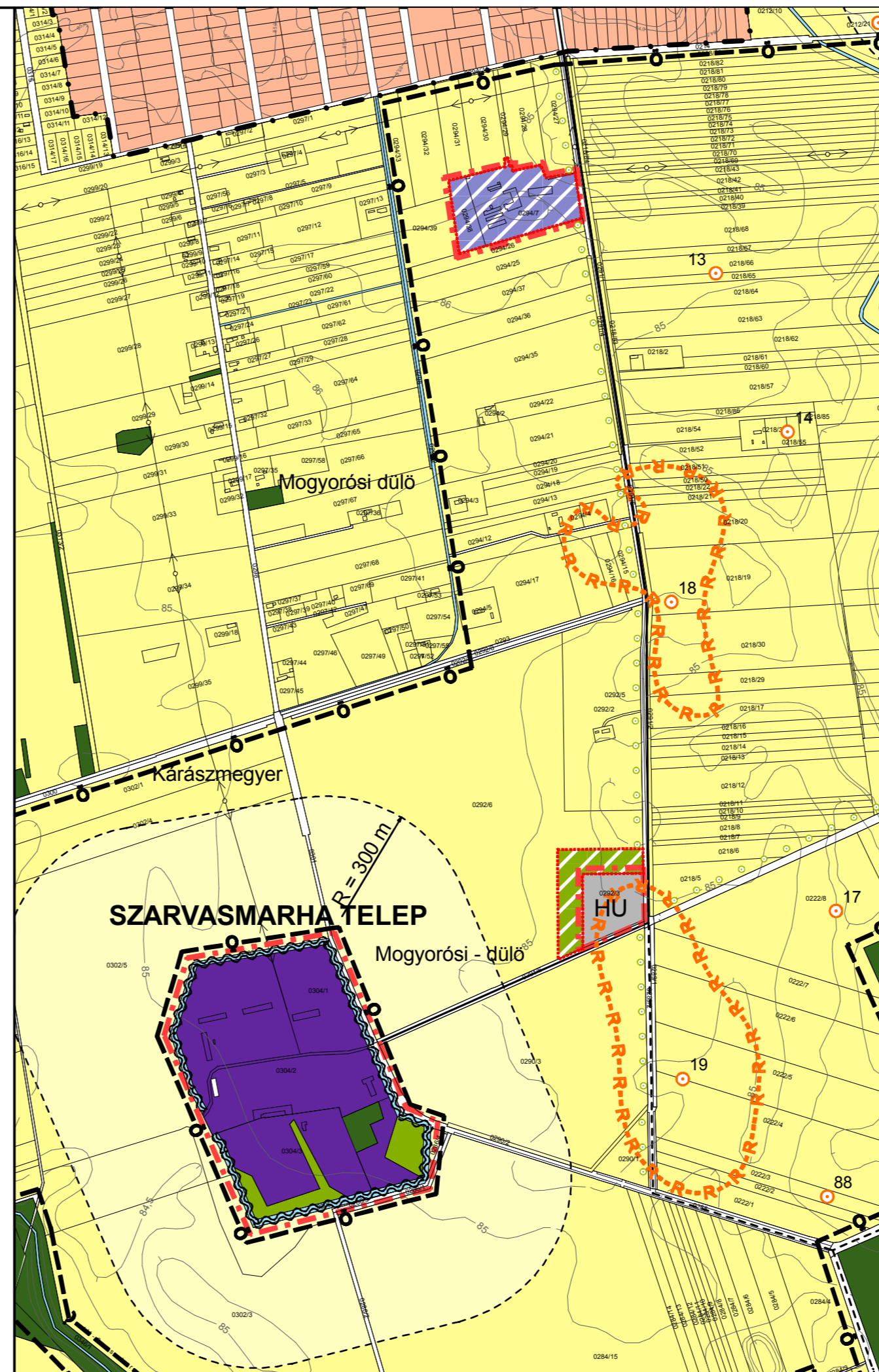
Villamos gerinchálózat



Belterület határa



Beépítésre szánt és beépítésre nem szánt terület határa



JÓVÁHAGYVA

a(z) számú képviselőtestületi határozattal

P.H.



Település:	BÉLMEGYER	Törzsszám:	OM-09-07
Tervtípus:	Településszerkezeti terv módosítás Jóváhagyandó munkarésze	Dátum:	2009.11.
Terv:	TELEPÜLÉSSZERKEZETI TERV	Méretarány:	1:10 000
Vezetőtervező	Csaba Márton	File:	Bélmegye-1Tervei-01.LBK
Tervező munkatársa	Csaba Zsolt	TT-1	04-0024/2006
			04-0199

Ezt a tervet az OPTIMUNKA Bt. készítette, szerzői jogvédelem alatt áll.

ArchCAD munkák:	Cím:	Telefon:
	5600 Békéscsaba Dorkó utca 16.	Telefon: +36 (96) 44-22-00
Számítógépes Építészeti és Mérnöki Iroda	WWW: www.pircad.hu	Telefax: +36 (96) 52-95-00
	E-mail: pircad@pircad.hu	Mobile: +36 (20) 44-69-80

JELMAGYARÁZAT :

Változtatással érintett területek határa



Változtatással érintett területek :

Kereskedelmi, szolgáltató gazd.-i ter.(sz.t.s.:0,6; köz.:részl.)

TERVEZETT



előző rendezési tervben :
mezőgazdasági terület

Védelmi erdőterület



előző rendezési tervben :
mezőgazdasági terület

Változtatással nem érintett területek :

MEGTARTANDÓ

Falusias lakóterület (sz.t.s.: 0,4; közművesítettség: részl.)



Ipari gazdasági terület (sz.t.s.: 0,6; közmű.: részleges)



Különleges terület (hulladékudvar) (sz.t.s.: 0,1; k.:részl.)



Védelmi erdőterület



Gazdasági erdőterület



Általános mezőgazdasági terület



Régészeti lelőhely (sorszámmal)



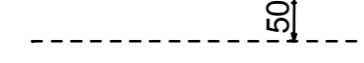
Régészeti lelőhely határa




Tervezett fasor



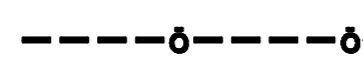
Védőterület, védőtávolság, védősáv határa (tervezett)




II. rendű árvízvédelmi védvonal



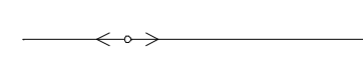
Meliorált terület határa



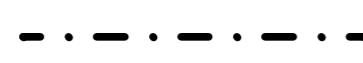
Helyi gyűjtőtű



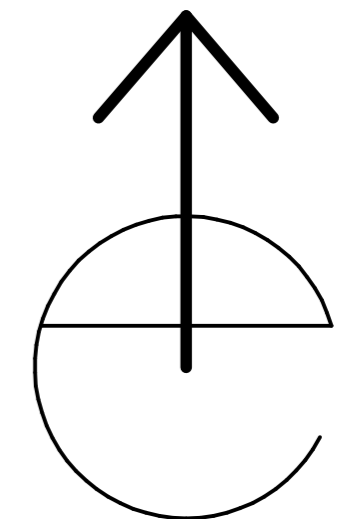
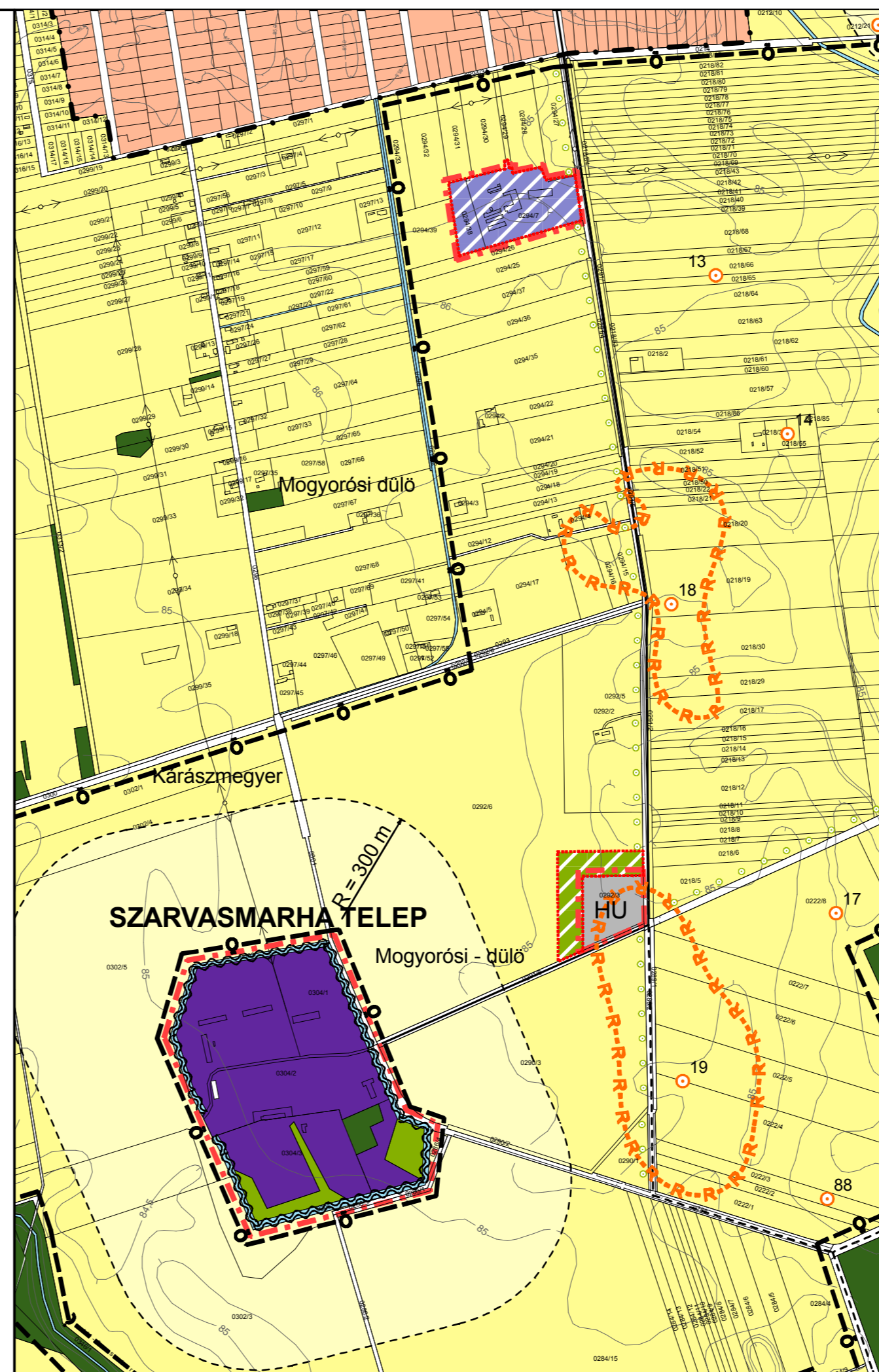
Villamos gerinchálózat



Belterület határa



Beépítésre szánt és beépítésre nem szánt terület határa



JÓVÁHAGYVA

a(z) számú képviselőtestületi határozattal

P.H.



Település:	BÉLMEGYER	Törzsszám:	OM-09-07
Tervtípus:	Településszerkezeti terv módosítás Jóváhagyandó munkarésze	Dátum:	2009.11.
Terv:	TELEPÜLÉSSZERKEZETI TERV	Méretarány:	1:10 000
Vezetőtervező	Csaba Márton	File:	Bélmegye-1Tervei-01.LBK
Tervező munkatársa	Csaba Zsolt	TT-1	04-0024/2006
			04-0199

Ezt a tervet az OPTIMUNKA Bt. készítette, szerzői jogvédelem alatt áll.

ArchCAD munkák:	Cím:	Telefon:
	5600 Békéscsaba Dorkó utca 16.	Telefon: +36 (96) 44-22-00
Számítógépes Építészeti és Mérnöki Iroda	WWW: www.pircad.hu	Telefax: +36 (96) 52-95-00
	E-mail: pircad@pircad.hu	Mobile: +36 (20) 44-69-80