

JELMAGYARÁZAT :

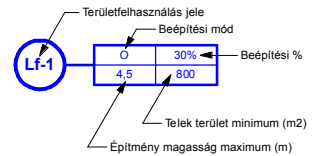
Szabályozási terv határa



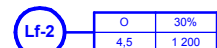
Építési övezet, övezet határa




Építési övezet jele



Falusias lakóterület - 2



Különleges terület - 7 (Piac)



Közlekedési és közműterület - 1



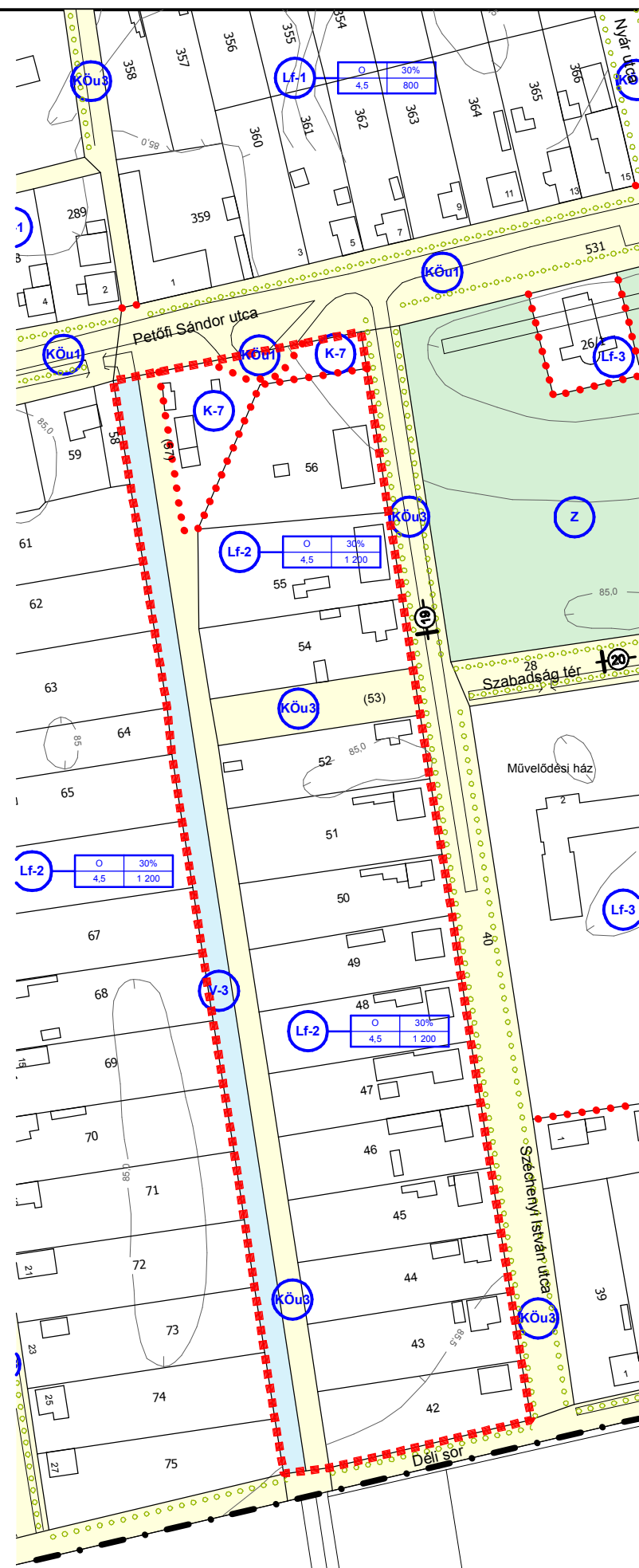
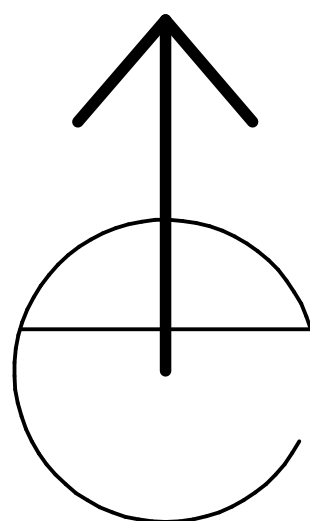
Közlekedési és közműterület - 3



Vízgazdálkodási terület - 3




Belterület határa



ELFOGADVA

a(z) számú önkormányzati rendelettel
Ez a tervlap a fenti rendelet 1. melléklete, amely ugyanakkor
a(z) 6/2006. (VIII. 19.) számú önkormányzati rendelet 7. melléklete.

P.H.



OPTIMUNKA
BETÉTI TÁRSASÁG

5600 BÉKÉSCSABA FELSŐ-KÖRÖS SOR 9/C.

Készült az állami alapadatok felhasználásával

Település: BÉLMEGYER		Törzsszám: OM-17-18
Tervtípus: Szabályozási terv egyeztetési példány		Dátum: 2018.08.
Terv: PIAC TÉR ÉS KÖRNYEZETE		Méretarány: 1:10 000
Vezetőtervező Csaba Márton		File: Bélmegyer-3T-01.LBK
Tervező munkatársa Csaba Zsolt		TT-1 04-0024
		04-0199

Ezt a tervet az OPTIMUNKA Bt. készítette, szerzői jogvédelem alatt áll.

ArchiCAD munkák:	Cím:	Telefon:
PircAD Számítógépes Építészeti és Mérnöki Iroda	5600 Békéscsaba Derkovits sor 16. WWW : www.pircad.hu E-mail : pircad@pircad.hu	Telefon : +36 (66) 44-22-00 Telefax : +36 (66) 52-95-00 Mobilrel : +36 (20) 44-69-80